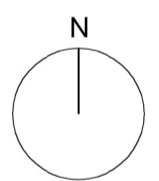


-T.M. VALLE DE MANZANEDO
- EDIFICACIONES
- RUINAS
- HIDROLOGÍA**
- CAUCE RÍO EBRO
- ARROYOS
- INFRAESTRUCTURAS**
- VIAS DE COMUNICACIÓN**
- CARRETERAS
- CAMINOS
- SENDAS
- OTRAS INFRAESTRUCTURAS**
- LÍNEA ELÉCTRICA M.T.
- MOLINO EÓLICO
- TRANSFORMADOR ELÉCTRICO
- DEPÓSITO DE AGUA
- DEPURADORA DE AGUA
- ANTENA TELECOMUNICACIONES
- ELEMENTOS DE INTERÉS**
- YACIMIENTOS ARQUEOLÓGICOS
- OTROS ELEMENTOS PATRIMONIALES

VALLE DE MANZANEDO

PI-01
(HOJA 1 de 1)
ESTRUCTURA TERRITORIAL

escala: **1:25.000**




fase: **FASE 2**


revisión: **Septiembre-2012**

fecha: **15828**

encargo: **NORMAS URBANÍSTICAS MUNICIPALES DE VALLE DE MANZANEDO**



Diputación Provincial de Burgos



Ayuntamiento de Valle de Manzanedo

equipo:
 JUAN CARLOS VALERIO (ARQUITECTO)
 FRANCISCO BORJA LÓPEZ (ARQUITECTO)
 DAVID CORREIA MOREIRA (URBANISTA)
 AURORA MACÍAS (ARQUITECTA)
 OLIBA RUIZ (ECONOMISTA)
 ITXASO MORA (BIOLOGA)

